

KATASTR
DRUH POZEMKU
ČÍSLO PARCELY
VZDÁLENOST ŠACHTIC

SMĚROVÉ POMĚRY

"A"

M 1:500/1:100

HLOUBKA VÝKOPU

KÓTA NIVELETY POT.

TERÉN

SROVNÁVACÍ ROVINA

STANIČENÍ V KM
STANIČENÍ V M

SKLON POTRUBÍ NA DÉLKU

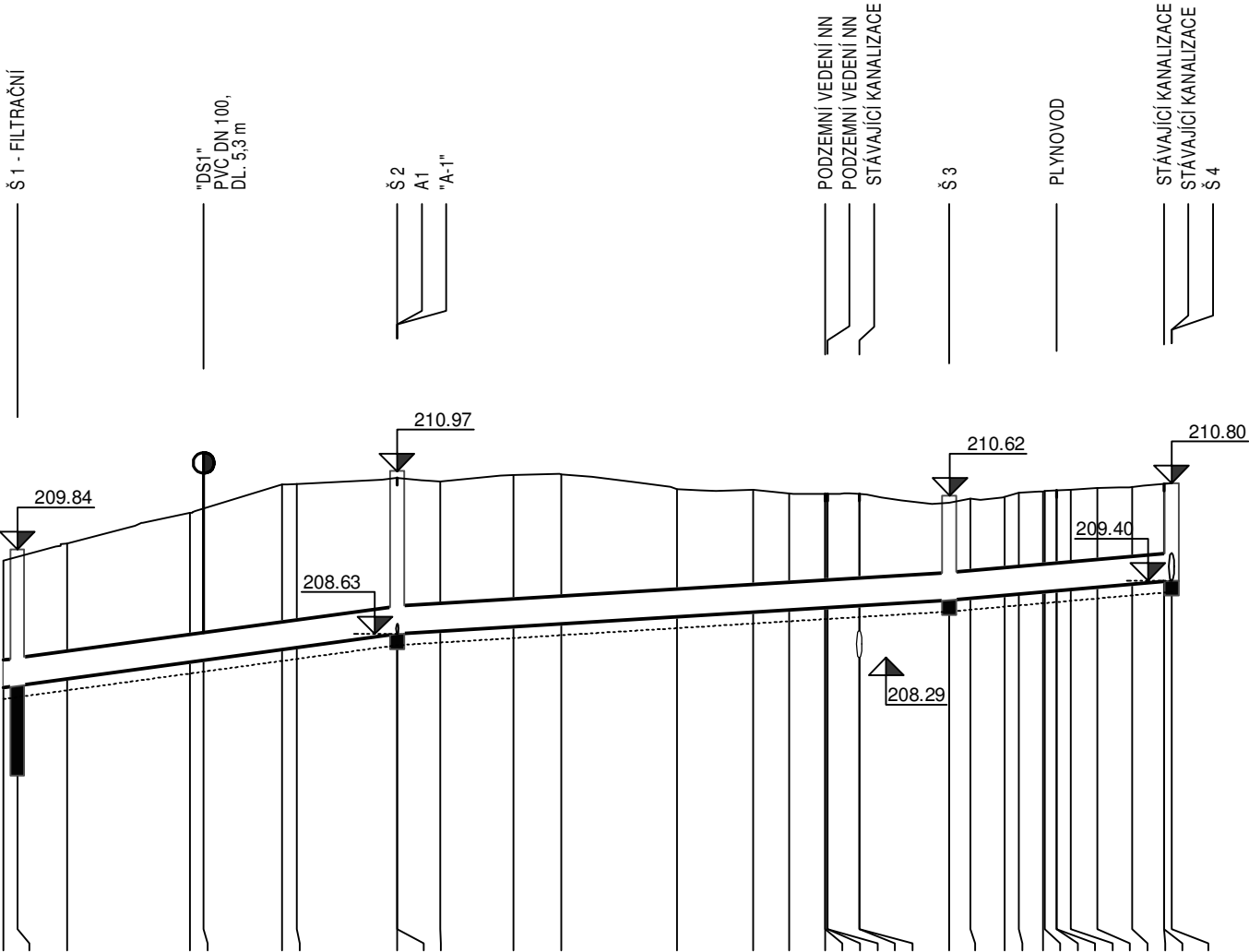
DRUH POTRUBÍ

ZPŮSOB TĚŽENÍ

KAPACITA Q[l/s],v[m/s]

NAVRHOVANÝ Q[l/s],v[m/s]

JIHOMORAVSKÝ KRAJ		
OSTATNÍ PLOCHA		
287/1		
27	40	16



1.99	2.00	2.03	2.10	2.30	2.34	2.53	2.51	2.40	2.38	2.40	2.31	2.34	2.31	1.99	1.92	1.83	1.80	1.80	1.80	1.80	1.76	1.56	1.57	1.59	1.57	1.62	1.60	1.60	1.60	1.59	1.58	1.56	1.56	1.56				
—	—	—	—	—	—	—	—	—	—	—	—	—	—	—	—	—	—	—	—	—	—	—	—	—	—	—	—	—	—	—	—	—	—	—				
207.86	207.87	207.90	207.99	208.23	208.25	208.41	208.44	208.62	208.64	208.63	208.67	208.73	208.78	208.88	208.94	208.97	209.01	209.01	209.01	209.01	209.04	209.11	209.12	209.14	209.18	209.20	209.23	209.24	209.25	209.25	209.27	209.30	209.35	209.39	209.39			
209.69	209.71	209.77	209.93	210.37	210.43	210.77	210.78	210.86	210.86	210.87	210.82	210.91	210.92	210.71	210.70	210.65	210.64	210.64	210.64	210.64	210.64	210.51	210.53	210.57	210.60	210.66	210.68	210.68	210.69	210.69	210.70	210.72	210.74	210.79	210.79			
0.00	1.00	4.57		13.39	14.36	20.00	21.06	28.24	28.24	31.33		36.57	40.00	48.30	53.77	56.33	58.92	58.92	59.10	59.10	61.38	61.38	67.81	69.33	71.81	72.80	74.54	74.69	75.54	75.54	76.54	78.43	80.94	83.22	83.76			

2.73%	28.24m	1.22%	39.57m	1.77%	15.95m
PVC SN4 - 400/9.8					
STROJNĚ					
464.9	3.70	308.1	2.45	373.0	2.97
57.0	2.00	57.0	1.50	57.0	1.68


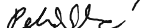
LIKVIDACE SRÁŽKOVÝCH VOD NA ZŠ KOMENSKÉHO, ÚJEZD V KYJOVĚ

Podélný profil stoky "A"

M 1 : 500/100

Polohopisný systém:

Výškopisný systém:

Vedoucí projektant:	Kreslil:	Zodpovědný projektant:	<div><div>REGIOPROJEKT BRNO</div></div> <div>Projektová a inženýrská činnost v oboru stavby vodního, lesního hospodářství a krajinného inženýrství U Svitavy 2, 618 00 Brno IČ: 00220078 tel.: 606 033 120</div>	
Ing. Petr Marčák	Ing. Alena Petříková	Ing. Petr Marčák		
				
Stavebník: Město Kyjov				
K.ú.: Kyjov		Kraj: Jihomoravský	Formát:	2xA4
Název akce / stavebního objektu: LIKVIDACE SRÁŽKOVÝCH VOD NA ZŠ KOMENSKÉHO, ÚJEZD V KYJOVĚ SO 01: STOKY A, A-1, A-2, A-3 A A-4 vč. PŘÍPOJEK			Datum:	01/2021
			Stupeň PD:	DUR/DSP/DPS
			Archivační č.:	20003-14XO-PA
Obsah: Podélný profil stoky "A"			Měřítko: 1 : 500/100	Výkres číslo: D.3.